

LEGENDA

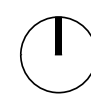
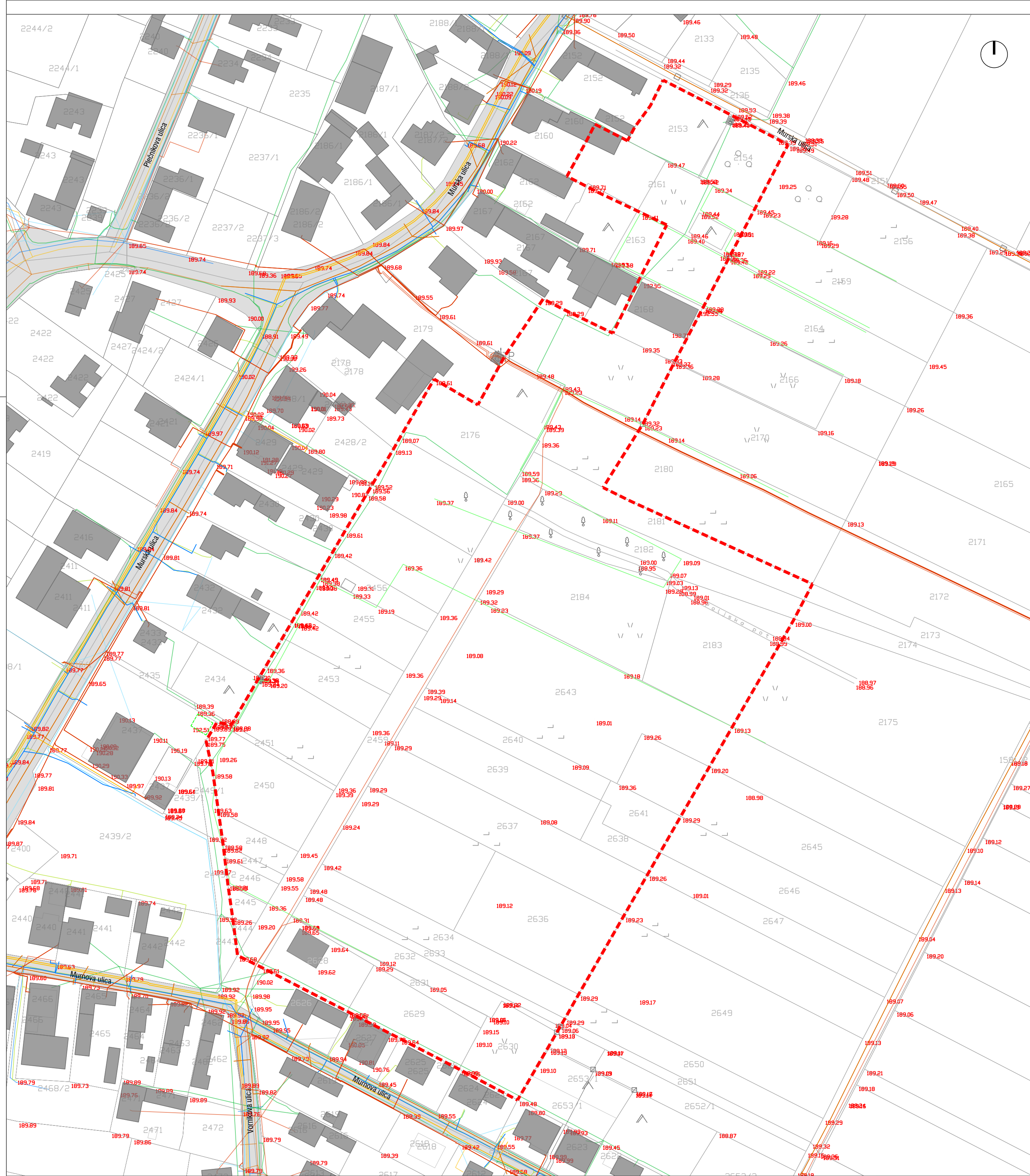
- - - območje OPPN
- kataster stavb
- katastrski načrt
- objekt
- - - nadstrešek
- meja enote urejanja prostora
- SS stanovanjske površine
- SK površine podeželskega naselja
- CD druga območja centralnih dejavnosti
- BC športni centri
- PC površine cest
- K1 najboljša kmetijska zemljišča

**IZSEK IZ GRAFIČNEGA DELA OPN S PRIKAZOM LEGE
PROSTORSKE UREDITVE NA ŠIRŠEM OBMOČJU
DOPOLNJEN OSNUTEK**



ZEU družba za načrtovanje in inženiring d.o.o.
 Ulica Staneta Rozmana 5, SI-9000 Murska Sobota, Slovenija
 Tel. +386 25361310, Faks +386 25341086, E-naslov: zeu@zeu.si, Internet: http://www.zeu.si

Investitor: MESTNA OBČINA MURSKA SOBOTA Kardoševa 2, 9000 Murska Sobota		Odgovorni prostorski načrtovalec: Tadeja MADJAR STAJNKO , univ. dipl. inž. arh. ZAPS 1398 A	
Pripravitelj: MESTNA OBČINA MURSKA SOBOTA Kardoševa 2, 9000 Murska Sobota		Sodelavec: Polona MAJCAN , mag. inž. arh. urb. Klavdija VNUK , mag. inž. arh.	
Naziv: Občinski podrobni prostorski načrt za stanovanjsko območje KR2 "Za ogradi" v Krogu		Grafični načrt: Izsek iz grafičnega dela občinskega prostorskega načrta s prikazom lege prostorske ureditve na širšem območju	
Številka: OPPN-1/20	Identifikacijska številka: 2256	Datum: marec 2022	Merilo: 1 : 2000
		Datum geodet. načrta: december 2020	Številka lista: 1



LEGENDA

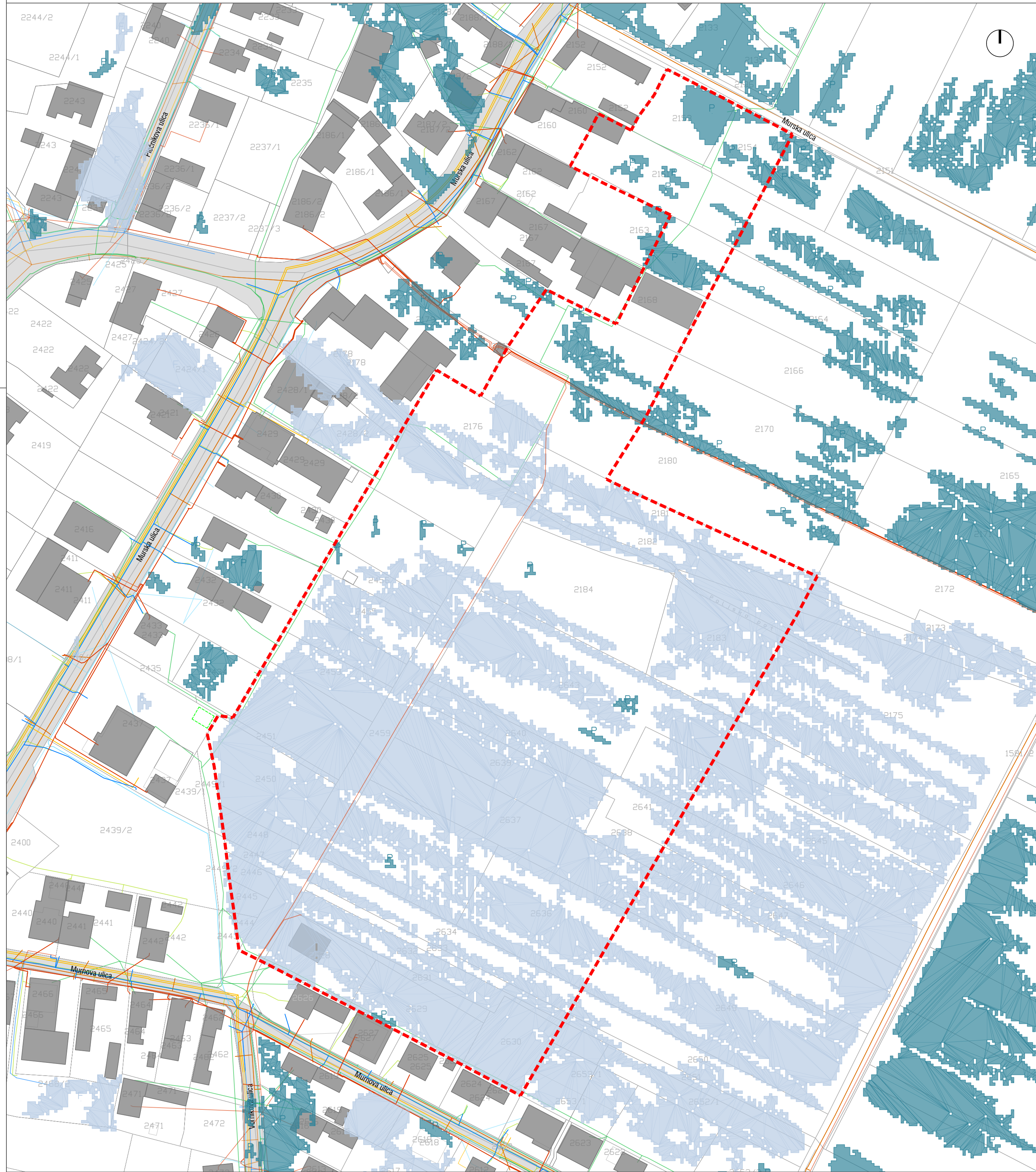
- - - območje OPPN
- katastrski načrt
- kataster stavb
- objekt
- nadstrešek
- ograja
- kulturna meja
- ^ vrt
- o drevo
- kanalizacijski jašek
- TEO telefonska omarica
- X telefonski jašek
- ⚡ transformatorska postaja
- ┌┐ njiva
- v v travnik
- o o sadovnjak
- obst. asfaltirana površina
- obst. cesta
- obst. cevovod za pitno vodo
- obst. fekalna kanalizacija
- obst. elektroenergetski vod
- obst. plinovod
- obst. komunikacijski vod - Telemach
- obst. komunikacijski vod - Telekom
- obst. komunikacijski vod - T2

**PRIKAZ OBMOČJA OPPN Z OBSTOJEČIM PARCELNIM STANJEM
DOPOLNJEN OSNUTEK**



ZEU družba za načrtovanje in inženiring d.o.o.
Ulica Staneta Rozmana 5, SI-9000 Murska Sobota, Slovenija
Tel. +386 25361310, Faks +386 25341086, E-naslov: zeu@zeu.si, Internet: http://www.zeu.si

Investitor: MESTNA OBČINA MURSKA SOBOTA Kardoševa 2, 9000 Murska Sobota		Odgovorni prostorski načrtovalec: Tadeja MADJAR STAJNKO , univ. dipl. inž. arh. ZAPS 1398 A	
Pripravitelj: MESTNA OBČINA MURSKA SOBOTA Kardoševa 2, 9000 Murska Sobota		Sodelavec: Polona MAJCAN , mag. inž. arh. urb. Klavdija VNUK , mag. inž. arh.	
Naziv: Občinski podrobni prostorski načrt za stanovanjsko območje KR2 "Za ogradi" v Krogu		Grafični načrt: Prikaz območja OPPN z obstoječim parcelnim stanjem	
Številka: OPPN-1/20	Identifikacijska številka: 2256	Datum: marec 2022	Merilo: 1 : 1000
Datum geodet. načrta: december 2020		Številka lista: 2	



LEGENDA

- - - območje OPPN
- katastrski načrt
- kataster stavb
- objekt
- nadstrešek
- obst. asfaltirana površina
- obst. cesta
- obst. cevovod za pitno vodo
- obst. fekalna kanalizacija
- obst. elektroenergetski vod
- obst. plinovod
- obst. komunikacijski vod - Telemach
- obst. komunikacijski vod - Telekom
- obst. komunikacijski vod - T2

- fluvialne oziroma deževne poplave
- pluvialne oziroma deževne poplave

PRIKAZ VPLIVOV IN POVEZAV S SOSEDNJIMI OBMOČJI
DOPOLNJEN OSNUTEK



ZEU družba za načrtovanje in inženiring d.o.o.
Ulica Staneta Rozmana 5, SI-9000 Murska Sobota, Slovenija
Tel. +386 25361310, Faks +386 25341086, E-naslov: zeu@zeu.si, Internet: http://www.zeu.si

Investitor: MESTNA OBČINA MURSKA SOBOTA Kardoševa 2, 9000 Murska Sobota		Odgovorni prostorski načrtovalec: Tadeja MADJAR STAJNKO , univ. dipl. inž. arh. ZAPS 1398 A	
Pripravljalavec: MESTNA OBČINA MURSKA SOBOTA Kardoševa 2, 9000 Murska Sobota		Sodelavec: Polona MAJCAN , mag. inž. arh. urb. Klavdija VNUK , mag. inž. arh.	
Naziv: Občinski podrobni prostorski načrt za stanovanjsko območje KR2 "Za ogradi" v Krogu		Grafični načrt: Prikaz vplivov in povezav s sosodnjimi območji	
Številka: OPPN-1/20	Identifikacijska številka: 2256	Datum: marec 2022	Merilo: 1 : 1000
Datum geodet. načrta: december 2020		Številka lista: 3	



LEGENDA

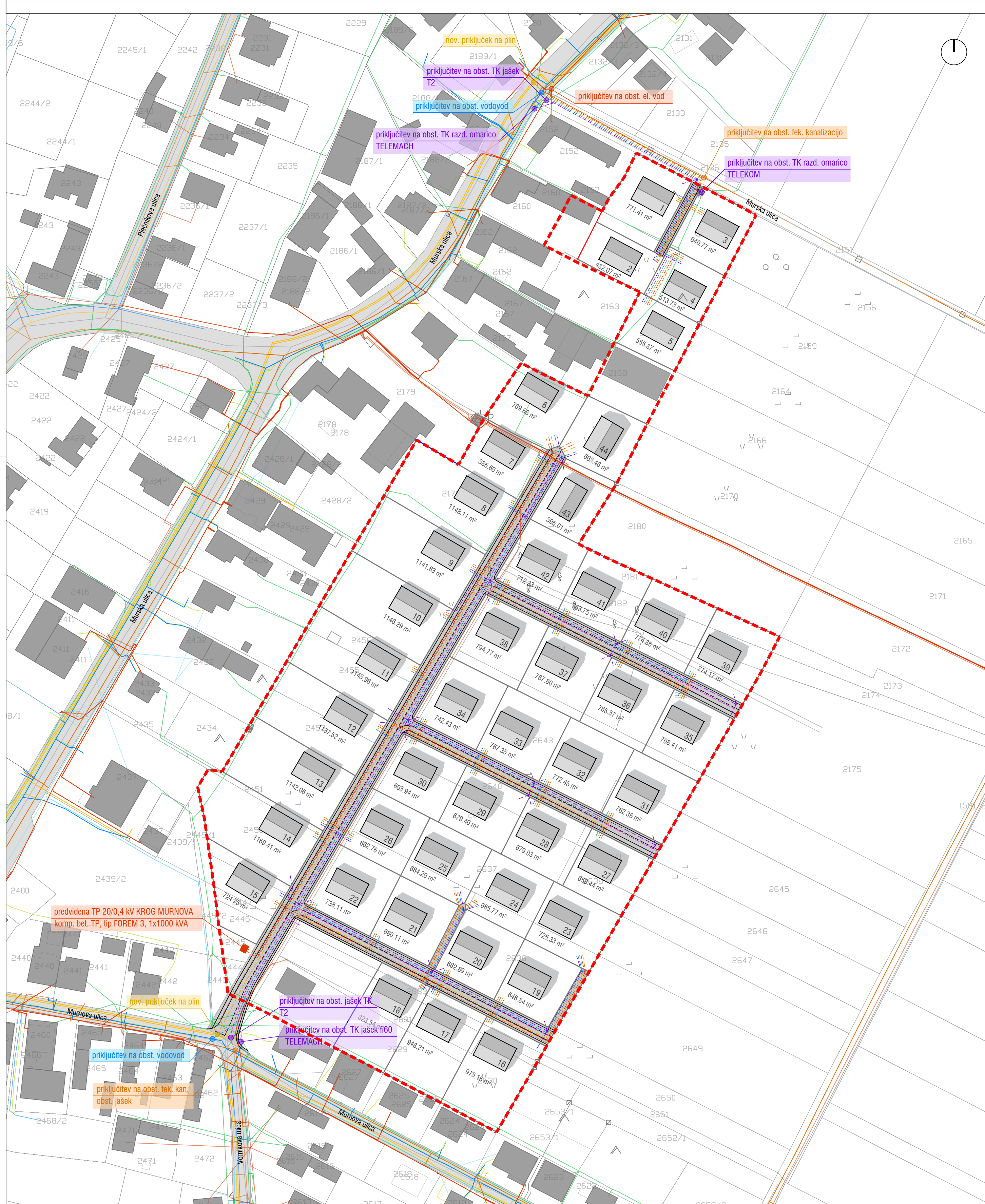
- - - območje OPPN
- kataster stavb
- katastrski načrt
- obstoječe parcele
- nove parcele
- občestna gradbena linija
- stranska gradbena linija
- predviden objekt - predlog
- dostop
- dovoz
- obst. asfaltirana površina
- nova asfaltirana površina
- zelenica
- drevesna vegetacija

UREDITVENA SITUACIJA
DOPOLNJEN OSNUTEK



ZEU družba za načrtovanje in inženiring d.o.o.
Ulica Staneta Rozmana 5, SI-9000 Murska Sobota, Slovenija
Tel. +386 25361310, Faks +386 25341086, E-naslov: zeu@zeu.si, Internet: http://www.zeu.si

Investitor: MESTNA OBČINA MURSKA SOBOTA Kardoševa 2, 9000 Murska Sobota		Odgovorni prostorski načrtovalec: Tadeja MADJAR STAJNKO , univ. dipl. inž. arh. ZAPS 1398 A	
Pripravitelj: MESTNA OBČINA MURSKA SOBOTA Kardoševa 2, 9000 Murska Sobota		Sodelavec: Polona MAJCAN , mag. inž. arh. urb. Klavdija VNUK , mag. inž. arh.	
Naziv: Občinski podrobni prostorski načrt za stanovanjsko območje KR2 "Za ogradi" v Krogu		Grafični načrt: Ureditvena situacija	
Številka: OPPN-1/20	Identifikacijska številka: 2256	Datum: marec 2022	Merilo: 1 : 1000
Datum geodet. načrta: december 2020		Številka lista: 4	



LEGENDA

- - - območje OPPN
- kataster stavb
- katastrski načrt
- obstoječe parcele
- nove parcele
- predviden objekt
- dostop
- dovoz
- obst. asfaltirana površina
- nova asfaltirana površina
- obst. cevovod za pitno vodo
- obst. fekalna kanalizacija
- obst. elektroenergetski vod
- obst. plinovod
- obst. komunikacijski vod - Telemach
- obst. komunikacijski vod - Telekom
- obst. komunikacijski vod - T2
- nov cevovod za pitno vodo
- nova fekalna kanalizacija
- nova meteorna kanalizacija
- nov elektroenergetski vod
- nov plinovod
- koridor za nove komunikacijske vode

**PRIKAZ OBSTOJEČE GOSPODARSKE JAVNE INFRASTRUKTURE
Z NOVO UREDITVIJO
DOPOLNJEN OSNUTEK**



ZEU družba za načrtovanje in inženiring d.o.o.
Ulica Staneta Rozmana 5, SI-9000 Murska Sobota, Slovenija
Tel. +386 25361310, Faks +386 25341086, E-naslov: zeu@zeu.si, Internet: http://www.zeu.si

Investitor: MESTNA OBČINA MURSKA SOBOTA Kardoševa 2, 9000 Murska Sobota	Odgovorni prostorski načrtovalec: Tadeja MADJAR STAJNKO , univ. dipl. inž. arh. ZAPS 1398 A				
Pripravitelj: MESTNA OBČINA MURSKA SOBOTA Kardoševa 2, 9000 Murska Sobota	Sodelavec: Polona MAJCAN , mag. inž. arh. urb. Klavdija VNUK , mag. inž. arh.				
Naziv: Občinski podrobni prostorski načrt za stanovanjsko območje KR2 "Za ogradi" v Krogu	Grafični načrt: Prikaz obstoječe gospodarske javne infrastrukture z novo ureditvijo				
Številka: OPPN-1/20	Identifikacijska številka: 2256	Datum: marec 2022	Merilo: 1 : 1000	Datum geod. načrta: december 2020	Številka lista: 5



LEGENDA

- - - območje OPPN
- kataster stavb
- katastrski načrt
- obstoječe parcele
- nove parcele
- predviden objekt
- dostop
- dovoz
- obst. asfaltirana površina
- nova asfaltirana površina
- zelenica
- drevesna vegetacija
- - - dovozna pot za gasilce

**PRIKAZ UREDITEV, POTREBNIH ZA OBRAMBO TER VARSTVO
PRED NARAVNIMI IN DRUGIMI NESREČAMI, VKLJUČNO Z
VARSTVOM PRED POŽAROM**

DOPOLNJEN OSNUTEK



ZEU družba za načrtovanje in inženiring d.o.o.
 Ulica Staneta Rozmana 5, SI-9000 Murska Sobota, Slovenija
 Tel. +386 25361310, Faks +386 25341086, E-naslov: zeu@zeu.si, Internet: http://www.zeu.si

Investitor: MESTNA OBČINA MURSKA SOBOTA Kardoševa 2, 9000 Murska Sobota		Odgovorni prostorski načrtovalec: Tadeja MADJAR STAJNKO , univ. dipl. inž. arh. ZAPS 1398 A	
Pripravitelj: MESTNA OBČINA MURSKA SOBOTA Kardoševa 2, 9000 Murska Sobota		Sodelavec: Polona MAJCAN , mag. inž. arh. urb. Klavdija VNUK , mag. inž. arh.	
Naziv: Občinski podrobni prostorski načrt za stanovanjsko območje KR2 "Za ogradi" v Krogu		Grafični načrt: Prikaz ureditev, potrebnih za obrambo ter varstvo pred naravnimi in drugimi nesrečami, vključno z varstvom pred požarom	
Številka: OPPN-1/20	Identifikacijska številka: 2256	Datum: marec 2022	Merilo: 1 : 1000
		Datum geodet. načrta: december 2020	Številka lista: 6



LEGENDA

- - - območje OPPN
- kataster stavb
- katastrski načrt
- obstoječe parcele
- nove parcele

PRIKAZ NOVE PARCELACIJE
DOPOLNJEN OSNUTEK



ZEU družba za načrtovanje in inženiring d.o.o.
Ulica Staneta Rozmana 5, SI-9000 Murska Sobota, Slovenija
Tel. +386 25361310, Faks +386 25341086, E-naslov: zeu@zeu.si, Internet: http://www.zeu.si

Investitor: MESTNA OBČINA MURSKA SOBOTA Kardoševa 2, 9000 Murska Sobota		Odgovorni prostorski načrtovalec: Tadeja MADJAR STAJNKO , univ. dipl. inž. arh. ZAPS 1398 A	
Pripravljalavec: MESTNA OBČINA MURSKA SOBOTA Kardoševa 2, 9000 Murska Sobota		Sodelavec: Polona MAJCAN , mag. inž. arh. urb. Klavdija VNUK , mag. inž. arh.	
Naziv: Občinski podrobni prostorski načrt za stanovanjsko območje KR2 "Za ogradi" v Krogu		Grafični načrt: Prikaz nove parcelacije	
Številka: OPPN-1/20	Identifikacijska številka: 2256	Datum: marec 2022	Merilo: 1 : 1000
		Datum geodet. načrta: december 2020	Številka lista: 7